

**COMARCH**

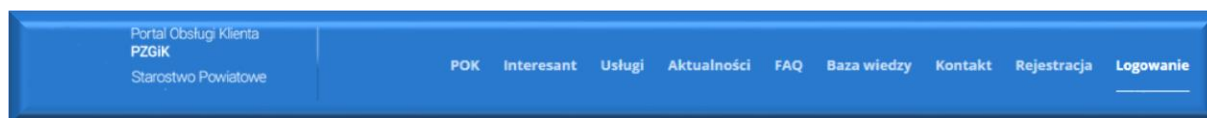
**ERGO**

**Obsługa POK – instrukcja załatwienia sprawy**  
**z wykorzystaniem Portalu Obsługi Klienta na podstawie**  
**wniosku o udostępnienie zbiorów danych bazy BDOT500**

**Comarch S.A**

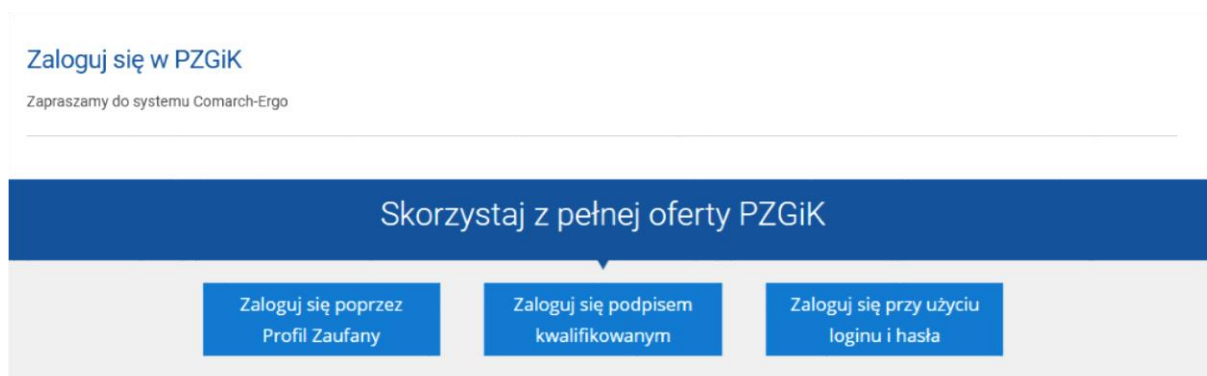
Al. Jana Pawła II 39a  
31-864 Kraków  
Tel. +48(54)413 99 99

Proces rozpoczyna się od zalogowania do Portalu Obsługi Klienta poprzez wybór zakładki „Logowanie” na stronie głównej POK.



W zakładce „Logowanie” użytkownik ma możliwość wyboru w jaki sposób chce zalogować się do systemu. W tym celu może wybrać jeden z następujących sposobów:

- Zaloguj się poprzez Profil Zaufany
- Zaloguj się podpisem kwalifikowanym
- Zaloguj się przy użyciu loginu i hasła



Po wybraniu sposobu logowania „Zaloguj się przy użyciu loginu i hasła” użytkownik zostaje przekierowany na stronę logowania do systemu COMARCH ERGO.

Dane usługodawcy	
Nazwa urzędu	
Wydział	Wydział Geodezjino - Kartograficzny
Nazwa PODGiK	
Ulica i nr	ul. Waszyngtona 5/4
Kod pocztowy	00-536
Miejscowość	
Telefon	
Email	odgik@odgik.pl
Strona WWW	http://www.podgik.pl

#### Comarch S.A

Al. Jana Pawła II 39a  
31-864 Kraków  
Tel. +48(54)413 99 99

Po wybraniu polecenia zostaje otworzone okno w celu wypełnienia podstawowych danych wniosku. Wniosek ma status „roboczy” do chwili wysłania go do urzędu.

COMARCH ERGO PORTAL OŚRODKA DOKUMENTACJI Konto Klienta test@pawel.pl POK O programie Menu główne Zmień hasło Wyloguj

Moje wnioski / Wniosek o udostępnienie materiałów PZGiK

Wniosek o udostępnienie materiałów PZGiK

Status wniosku: **Robocze**

Data wysłania wniosku:

Znak sprawy:

Własne oznaczenie wniosku:

Adresat: **Starosta Powiatu Kłodzkiego  
Plac Piłsudskiego 2  
58-700 Chaszczewo**

Oddział: **Gmina Miasto Ciepłochowa**

Nazwa wnioskodawcy: **Paweł**

Adres wnioskodawcy: **Koralowa 12B, 43-353 Ochotnica, Polska**

Kontakt do wnioskodawcy: **test@pawel.pl**

Przedmiot wniosku: **Baza danych obiektów topograficznych, o której mowa w art. 4 ust. 1b ustawy (BDOT500)**

Zapisz i przejdź do uszczegółowienia wniosku

Zapisz i przejdź do uszczegółowienia wniosku

Uszczegółowienie wniosku polega na dodaniu obszaru objętego wnioskiem. Do tego celu użytkownik ma do dyspozycji filtry:

- Dodaj obiekt EGIB
- Obszar na mapie

Filtry te znajdują się w sekcji „Dane identyfikujące obszar objęty wnioskiem” dostępnej w momencie wyboru przez użytkownika opcji „Zapisz i przejdź do uszczegółowienia wniosku”

COMARCH ERGO PORTAL OŚRODKA DOKUMENTACJI Konto Klienta test@pawel.pl POK O programie Menu główne Zmień hasło Wniosek

Moje wnioski / Wniosek o udostępnienie materiałów PZGiK / Uszczegółowienie wniosku o udostępnienie zbiorów danych bazy danych BDOT500

Zapisano uszczegółowienie wniosku. Zapisano obszar objęty wnioskiem.

Zbiór danych:  Pełny zbiór danych

Dodatkowe informacje:

Dodatkowe wyjaśnienia i uwagi wnioskodawcy:

Dane identyfikujące obszar objęty wnioskiem

Rodzaj nieruchomości	Identyfikator ewidencyjny	Udział
Działka ewidencyjna	246401_100011/12	1,1

Wyciąż + Dodaj obiekt EGIB Obszar na mapie

Powierzchnia zakresu wniosku

Powierzchnia: 0,0995 ha  
Powierzchnia do wyliczeń: 1 ha

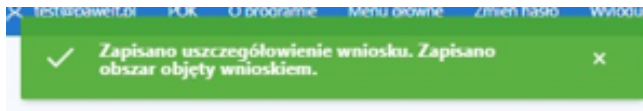
Oplata

Łączna suma obliczonych opłat: 20,38 zł  
NALEŻNA OPŁATA: 30,00 zł na podstawie art. 40d ust. 4 ustawy z dnia 17 maja 1989 r. - Prawo geodezyjne i kartograficzne

Po określeniu obszaru i zapisaniu wniosku użytkownik otrzymuje informację o zakończeniu procesu zapisywania wniosku.

## Comarch S.A

Al. Jana Pawła II 39a  
31-864 Kraków  
Tel. +48(54)413 99 99



Dodatkowo poniżej znajduje się informacja o opłacie za zamówione przez użytkownika materiały.

Uszczegółowienie wniosku o udostępnienie zbiorów danych bazy danych BDOT500

Zbiór danych:  Pełny zbiór danych

Dodatkowe informacje:

Dodatkowe wyjaśnienia i uwagi wnioskodawcy:

Dane identyfikujące obszar objęty wnioskiem

Rodzaj nieruchomości	Identyfikator ewidencyjny	Użytk.
Działka ewidencyjna	246401_0001/1/12	Użytk.

1-1

Powierzchnia zakresu wniosku

Powierzchnia: 0,0095 ha  
Powierzchnia do wyliczeń: 1 ha

Opłata

Łączna suma obliczonych opłat: 20,38 zł  
NALEŻNA OPŁATA: 30,00 zł na podstawie art. 40d ust. 4 ustawy z dnia 17 maja 1989 r. - Prawo geodazyjne i kartograficzne

Przed podpisaniem wniosku użytkownik może wyświetlić jego wizualizację. W tym momencie wniosek oczekuje na podpis dlatego też w miejscu podpisu znajduje się informacja „Dokument nie zawiera podpisu...”

11. Forma przekazania i sposób odbioru materiałów

postać nieelektroniczna  
 postać elektroniczna

server FTP/e-mail  
płyta CD/DVD  
nośnik zewnętrzny wnioskodawcy  
usługa sieciowa udostępniania  
 Portal ODGK  
usługa, o której mowa w ust. 20 załącznika do ustawy

1 rok 6 miesięcy 3 miesiące

Sposób udostępnienia:

Odbiór osobisty  
 Wyśluka na adres:  
 jak w nagłówku  
 inny

12. Dodatkowe wyjaśnienia i uwagi wnioskodawcy

WNISKODAWCA

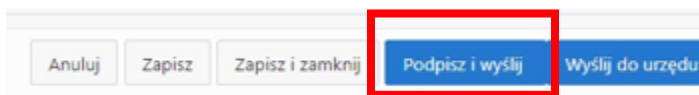
Dokument nie zawiera podpisu  
Podpis elektroniczny

Po zapisaniu uszczegółowienia zostają wyświetlone dodatkowe opcje dla wniosku tj. :

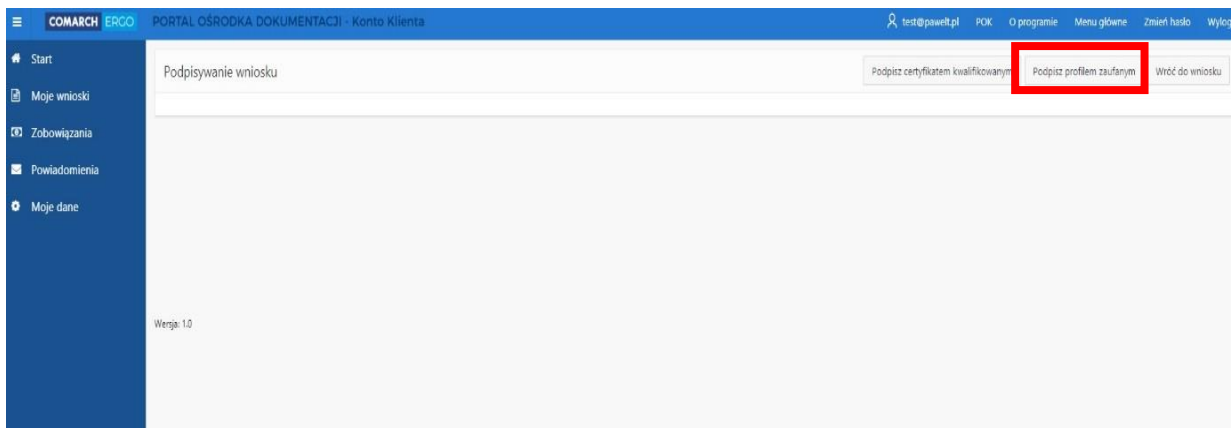
- Anuluj
- Zapisz
- Zapisz i zamknij
- Podpisz i wyślij
- Wyślij do urzędu

**Comarch S.A**

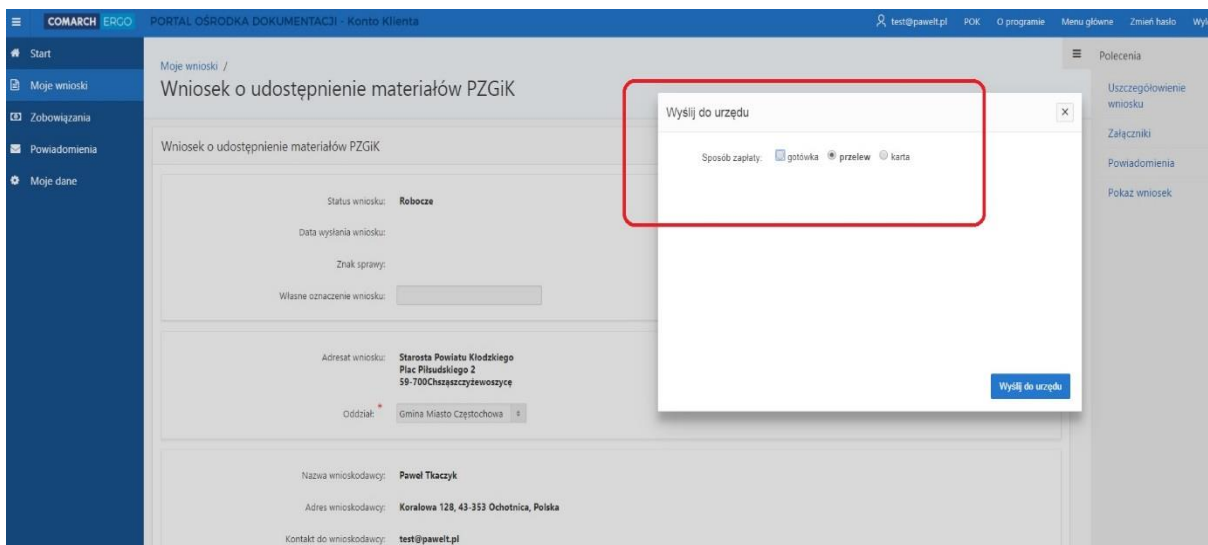
Al. Jana Pawła II 39a  
31-864 Kraków  
Tel. +48(54)413 99 99



Jeżeli użytkownik wybierze opcję „Podpisz i wyślij” zostanie przekierowany do okna, w którym może dokonać wyboru w jaki sposób chce podpisać przygotowany przez siebie wniosek (dla przykładu została wybrana opcja Podpisz Profilem Zaufanym).



Po wykonaniu czynności związanych z podpisem wniosku Profilem Zaufanym system COMARCH ERGO wyświetli jeszcze przed wysłaniem wniosku informację dotyczącą metody zapłaty za udostępnione dokumenty.

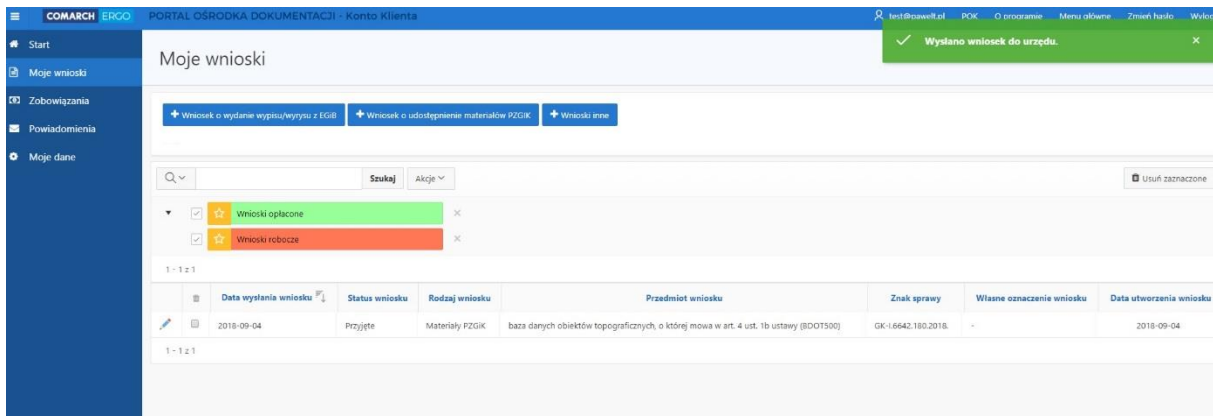


W celu dokończenia procesu składania wniosku należy wybrać ostatecznie polecenie „Wyślij do urzędu”

System zmienia status wniosku na przyjęty, informuje klienta o jego przyjęciu, i zapisuje wniosek w Rejestrze wniosków. Jeśli w konfiguracji dla tego rodzaju wniosku jest ustawione wysyłanie na skrzynkę ePUAP System wysyła wniosek na skrzynkę ePUAP urzędu.

#### Comarch S.A

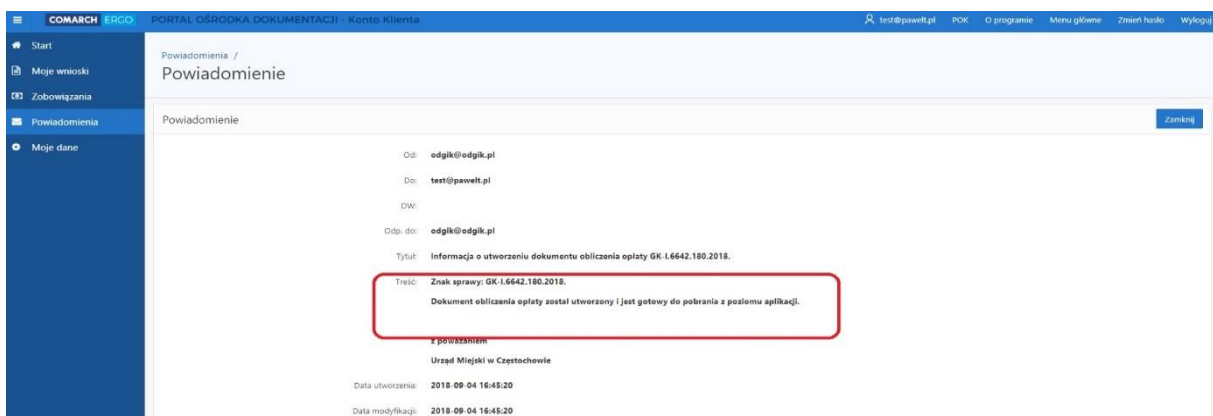
Al. Jana Pawła II 39a  
31-864 Kraków  
Tel. +48(54)413 99 99



Po wyświetleniu wizualizacji wniosku w miejscu podpisu pojawia się już informacja, że wniosek został podpisany elektronicznie.



Następuje automatyczne naliczenie opłaty za realizację usługi i wysłana zostaje do Klienta informacja o wysokości opłaty - zmiana statusu zamówienia na „do zapłaty”. Klient dokonuje zapłaty za usługę, której efektem jest wysłanie do Systemu informacji potwierdzającej zapłatę.



## Comarch S.A

Al. Jana Pawła II 39a  
31-864 Kraków  
Tel. +48(54)413 99 99

Po dokonaniu przez użytkownika opłaty następuje wysyłanie do użytkownika potwierdzenie przyjęcia wniosku do realizacji i dokonywana jest zmiana statusu wniosku na „przyjęty do realizacji”. Po zmianie statusu wniosku na „przyjęty do realizacji” następuje udostępnienie danych. Dane dostępne są dla użytkownika w koszyku znajdującym się w sekcji „Polecenia” jako „Wydane dane”.

The screenshot displays the user interface of the COMARCH ERGO portal. The main content area shows details for a request titled "Wniosek o udostępnienie materiałów PZGiK". The status is "Wystawiono dokument opłaty". The date of submission is "2018-09-04 09:00:00". The case number is "GK-1.6642.180.2018". The recipient address is "Starosta Powiatu Kłodzkiego, Plac Piłsudskiego 2, 59-700 Chaszczewo". The sender's name is "Paweł Tkaczyk" and the address is "Koralowa 128, 43-353 Ochotnica, Polska". On the right sidebar, under the "Polecenia" section, the option "Wydane dane" is highlighted with a red rectangular box.